


Piani Urbanistici Attuativi non Convenzionati

RESIDENZIALI				
N_PAC	Nome	ZTO PRGC	Destinazione	Volume Massimo Realizzabile (mc)
1		C3	Residenziale	2.075
2		C1	Residenziale	16.300
3		C1	Residenziale	5.164
4		C4b	Residenziale	1.480
5		C2	Residenziale	4.736
6		C3	Residenziale	2.223
7		C2	Residenziale	16.608
8		C3	Residenziale	1.985
				50.571

COMMERCIALI					
N°	PAC	Nome	ZTO PRGC	Destinazione	Volume Massimo Realizzabile (mc)
9	V	- Complesso commerciale di Rabuiese (lotti n. 1 e 3)	H2-H2a	Commerciale	54.332
10	V	- Complesso commerciale di Rabuiese (lotti n. 4 e 5)	H2-H2a	Commerciale	45.680
					100.012

TUTISTICO-RICETTIVI				
N. PAC	Nome	ZTO PRGC	Destinazione	Volume Massimo Realizzabile (mc)
11	D - Complesso Turistico San Bartolomeo	G1	Turistico-ricettiva	18.521
12	G - Complesso Turistico Punta Ronco (Punta Olmi)	G1-G4-E2-E6-S1-S5	Turistico-ricettiva	120.000
13	H - Complesso Turistico in Località Zindis	G1-E2	Turistico-ricettiva	76.000
				214.521



	Confine comunale
--	------------------


<i>n</i>	Piani Attuativi Comunali non approvati
----------	--

PAC vigenti e destinazioni


Residenziale

 Commerciale

 Produttiva-artigianale

 Turistico-ricettiva

Ulteriori elementi di valutazione

 Perimetro del Sito di Interesse Nazionale di Trieste (S.I.N.) come individuato nell'Accordo di Programma sottoscritto il 25 maggio 2012

legenda

Prot.n. MUGG1210

Gruppo di valutazione
architetto Pietro Cordara
ingegnere Eleana Lowenthal
dr.ssa Sc.Amb. Lucia Foltran
ingegnere Chiara Luciani
dott. forestale Giovanni Trentanovi
ingegnere Lino Pollastri

architetto Sergio Vendrame
urbanista Lisa De Gasperi
architetto Emanuele Barro
urbanista Fabio Vanin
architetto Matteo Zambon
urbanista Valeria Polizzi
urbanista Francesco Pozzobon
urbanista Laura Gatto
dott. per Giovanni Trentanovi
geologo Cino Lucchetta

Progettisti
urbanista Raffaele Gerometta
arch. Pietro Cordara
urbanista Daniele Rallo


Consulenti specialistici
dr.ssa Nat. Claudia Fertuga
urbanista Fabio Roman
urbanista Giuseppe Soma

Coordinatore del Gruppo di Lavoro
urbanista Raffaele Gerometta

Coordinatore operativo locale
architetto Pietro Cordara

L'Ufficio Tecnico Comunale
geom. Marino Baldas
dott. pianif. Alberto Meneganti

Il Sindaco
dott. Nerio Nesladek


VENETO PROGETTI

pietro	
cordara	
architetto 251	
rieste	

GENTE

IE DEL PRGC

olatore Generale
5/2007
ione Comunale in atto
DI SATURAZIONE

**Piano Regionale
Legge Regionale**

20a
scala 1:10 000

Data: 22 novembre 2012
Vers: 02